






LEGENDA

 hranice dotčených parcel 318/2, 423/5, 423/13

±0,00 = 202,22 m n. m. B. p. v. - ČISTÁ PODLAHA 1.NP

|   |   |                |   |   |               |
|---|---|----------------|---|---|---------------|
|   | ZODP. PROJEKTANT  | VYPRACOVAL     | KONTROLOVAL   | <div><div>PPSKANIA</div><div>projekční inženýring</div></div> <div>PPS Kania s.r.o. ,Nivnická 665/10, 709 00<br/>tel : 596 245 252 , fax : 596 245 262 e-mail : projekce@pps-kania.cz</div> |               |
|   | Ing.Iva Polochová   | Daniel Doležel | Jan Kania   |   |               |
|   |  |                |  |   |               |
|   | KATASTRÁLNÍ ÚZEMÍ, PARC.Č. : Pudlov (736716)  |                |   | ARCHÍV  |               |
|   | MÍSTO STAVBY : parcela č. 423/13, 423/5, 381/2  |                |   |   |               |
| STAVEBNÍK / OBJEDNATEL : Ing. Vladimír Čigánek,<br>Rolnická 180, 735 51 Bohumín Pudlov  |   |                |   |   |               |
|   |   |                |   | STUPEŇ  | DPS           |
| NÁZEV AKCE : Konverze Vodárenské věže - výstavba<br>větrné elektrárny Bohumín - Pudlov,<br>parc. č. 423/13, 423/5, 381/2. k.ú. Pudlov |   |                |   | DATUM<br>ÚNOR 2024  | PARÉ          |
|   |   |                |   | Č. ZAKÁZKY<br>01/24   |               |
|   |   |                |   | MĚŘÍTKO   |               |
| OBJEKT : SO 02 - KONVERZE VODÁRENSKÉ VĚŽE   |   |                |   |   |               |
| ČÁST : C-SITUACE STAVBY   |   |                |   |   |               |
| OBSAH :<br><br>SITUAČNÍ VÝKRES ŠIRŠÍCH VZTAHŮ   |   |                |   | ARCHÍVNÍ ČÍSLO :<br><br>PPS- 01/24-C  | Č.V.<br><br>1 |